








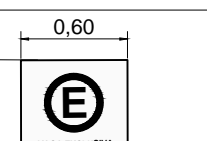

QUADRO DE QUANTIDADES – PARCIAIS
PLACAS DE REGULAMENTAÇÃO


| PLACA | CÓDIGO | DIMENSÃO | ÁREA (m ²) | QUANTIDADE (un) | ÁREA TOTAL (m ²) | COR |
|--|--------|----------|---------------------------|--------------------|---------------------------------|--|
|  SIGA EM FRENTE OU VIRE A DIREITA | R-25d | ø=0,50m | 0,196 | 14 | – | FUNDO : BRANCA SÍMBOLO: PRETA TARJA: VERMELHA ORLA: VERMELHA LETRAS: PRETA |
|  DUPLO SENTIDO DE CIRCULAÇÃO | R-28 | ø=0,50m | 0,196 | 54 | – | FUNDO : BRANCA SÍMBOLO: PRETA TARJA: VERMELHA ORLA: VERMELHA LETRAS: PRETA |
|  SENTIDO DE CIRCULAÇÃO DA VIA/PISTA | R-24a | ø=0,50m | 0,196 | 34 | – | FUNDO : BRANCA SÍMBOLO: PRETA TARJA: VERMELHA ORLA: VERMELHA LETRAS: PRETA |
|  PASSAGEM OBRIGATÓRIA | R-24b | ø=0,50m | 0,196 | 14 | – | FUNDO : BRANCA SÍMBOLO: PRETA TARJA: VERMELHA ORLA: VERMELHA |
|  PROIBIDO VIRAR À DIREITA | R-4b | ø=0,50m | 0,196 | 16 | – | FUNDO : BRANCA SÍMBOLO: PRETA TARJA: VERMELHA ORLA: VERMELHA |
|  VELOCIDADE DA VIA | R-19-5 | ø=0,50m | 0,196 | 82 | – | FUNDO : BRANCA LETRAS: PRETA TARJA: VERMELHA ORLA: VERMELHA |
|  VIRE A DIREITA | | ø=0,50m | 0,196 | 22 | – | FUNDO : BRANCA LETRAS: PRETA TARJA: VERMELHA ORLA: VERMELHA |

QUADRO DE QUANTIDADES – PARCIAIS
PLACAS DE ADVERTÊNCIA

| PLACA | CÓDIGO | DIMENSÃO | ÁREA (m ²) | QUANTIDADE (un) | ÁREA TOTAL (m ²) | COR |
|---|-------------------|------------|---------------------------|--------------------|---------------------------------|---|
|  PASSAGEM DE PEDESTRE | A-32b | 0,60x1,20m | 0,720 | 150 | – | FUNDO : AMARELA SÍMBOLO: PRETA ORLA INT.: PRETA ORLA EXT.: AMARELA LEGENDA: PRETA |
|  SENTIDO ÚNICO | PLACA COMPOSTA | 2,00x0,50m | 1,00 | 05 | – | FUNDO : AMARELA SÍMBOLO: PRETA ORLA INT.: PRETA ORLA EXT.: VERDE TARJA: PRETA |
|  SENTIDO DUPLO | PLACA COMPOSTA | 2,00x0,50m | 1,00 | 03 | – | FUNDO : AMARELA SÍMBOLO: PRETA ORLA INT.: PRETA ORLA EXT.: VERDE TARJA: PRETA |

QUADRO DE QUANTIDADES – PARCIAIS
PLACAS INDICATIVAS

| PLACA | CÓDIGO | | ÁREA (m) | QUANTIDADE (un) | ÁREA TOTAL (m) | COR |
|---|-------------------|------------|--------------|--------------------|--------------------|---|
|  VAGA EXCLUSIVA IDOSOS | PLACA COMPOSTA | 0,60x1,20m | 1,44 | 11 | – | FUNDO MENOR: BRANCO SÍMBOLO: PRETO ORLA INT.: VERMELHA ORLA EXT.: BRANCA TARJA: PRETA |
|  VAGA EXCLUSIVA DEFICIENTES | PLACA COMPOSTA | 0,60x1,20m | 1,44 | 26 | – | FUNDO MENOR: BRANCO SÍMBOLO: AZUL ORLA INT.: VERMELHA ORLA EXT.: BRANCA |



Secretaria de Estado de
Infraestrutura e Serviços Públicos

AUTOR DO PROJETO: JOÃO LUIZ VALIN BATELLI
Nº DO CAU: A9489-7
Nº DO RRT: 0000005024384

PROJETO BÁSICO

URB-18/18

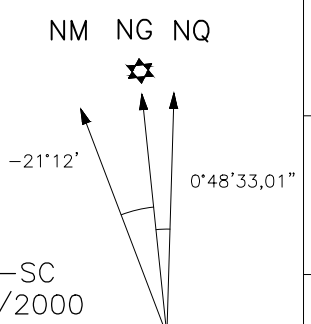
BINÁRIO COMERCIAL E SAMDU DE TAGUATINGA – DF
PROJETO DE URBANISMO DAS CALÇADAS DAS RUAS
C/ACESSIBILIDADE – MAPA PLACAS DE SINALIZAÇÃO

| | | | | |
|-----------------------|------------------|---------------|---------------------|---------|
| PLANTA PARCIAL | FOLHA: URB 18/18 | ESCALA: 1:500 | DATA: NOVEMBRO/2016 | |
| PROJETO: LUIZ BATELLI | CÁLCULO: | REVISÃO: | VISTO: | APROVO: |

MERIDIANO CENTRAL
DATUM VERTICAL:
DATUM HORIZONTAL:
DECL. MAG.
VARIAÇÃO ANUAL

45°WG
IBITUBA-SC
SIRGAS/2000
OUT/2013
-0°5,6'

NM NG NQ



| | | |
|-------------|-----|--------|
| ARTICULAÇÃO | DAS | FOLHAS |
| / | / | / |
| / | / | / |
| / | / | / |

PLANO PILOTO – RA I

Kr =1.0006776