





Profund.	N (30cm) inicial	N (30cm) final	Nível D'água	Índice de Resistência à Penetração				Perfil do Terreno	Classificação Expedita do Solo
				10	20	30	40		
1	-	-						1,00 m	ARGILA ARENOSA MARROM
2	4	3						2,00 m	ARGILA BRANCA MOLE
3	2	2							ARGILA ARENOSA VERMELHA MUITO MOLE
4	3	4							
5	2	2							
6	2	2						6,00 m	
7	5	6							ARGILA ARENOSA VERMELHA DE MÉDIA A RIJA
8	7	8							
9	13	14							
10	15	15							
11	15	17						10,45 m <sup>1</sup>	
12	-	-							
13	-	-							
14	-	-							
15	-	-							
16	-	-							
17	-	-							
18	-	-							
19	-	-							
20	-	-							



Extrema Construção Ltda

R.T.: ADELCKE ROSSETTO FILHO

CREA: 1726/D-DF \_\_\_\_\_

Planta de Locação dos Furos de Sondagens a Percussão

GEO

TAGUATINGA-DF  
SONDAGEM SP1c

FOLHA: 02/04  
SEM ESCALA

PROJETO:

REVISÃO:

VISTO:

APROVO:

DATA: JUL/2008

EXTREMA

EXTREMA

DIREU

SEDUR