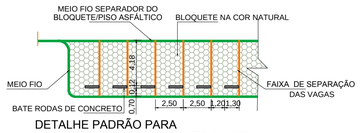

DETALHE PADRÃO PARA VAGAS DE ESTACIONAMENTO EM 90º

ESC. 1:250

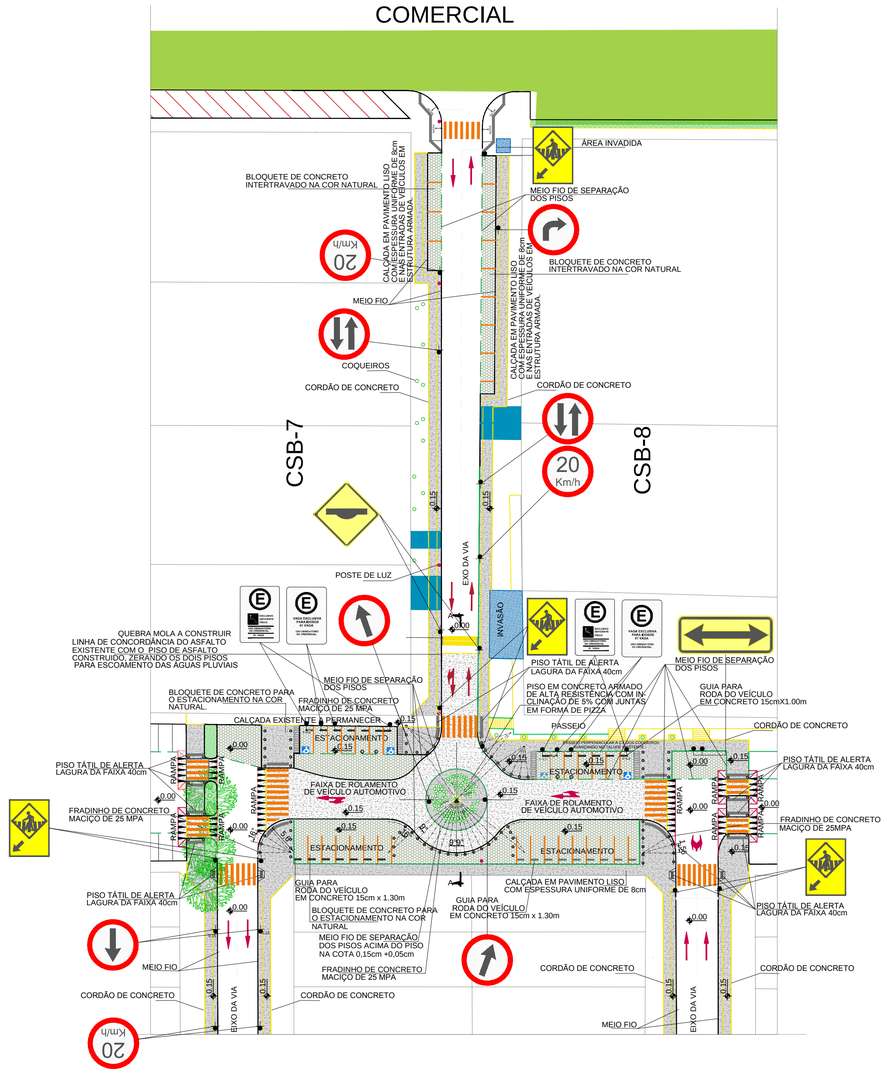

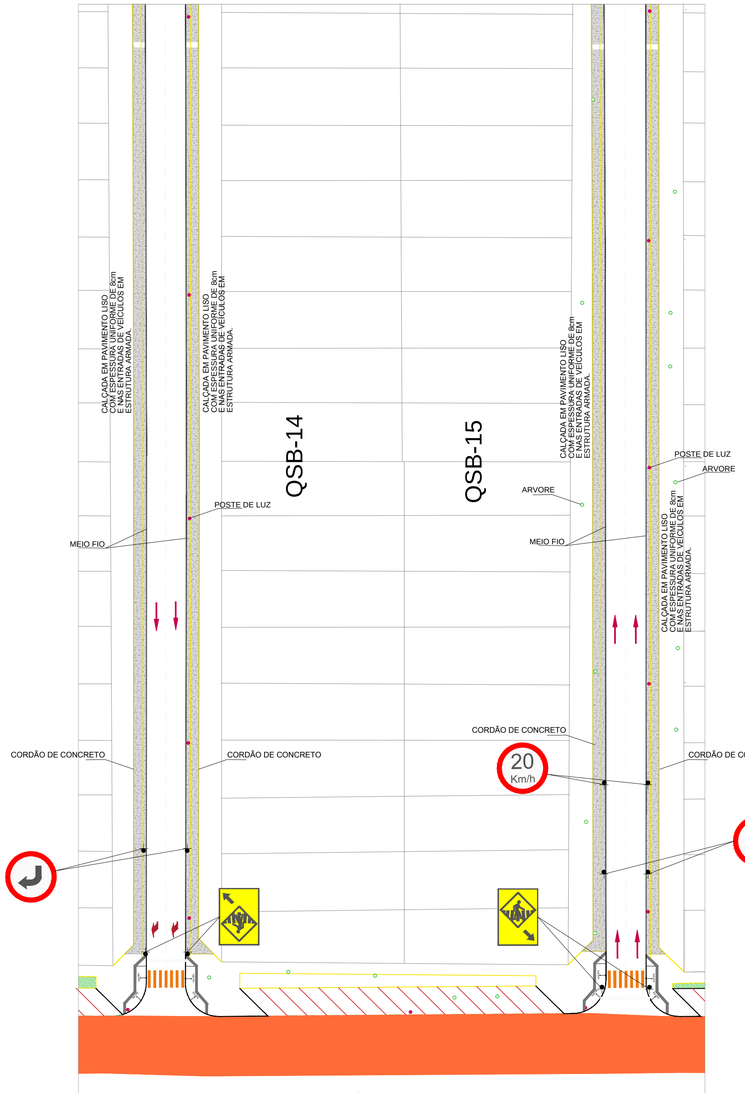

SAMDU

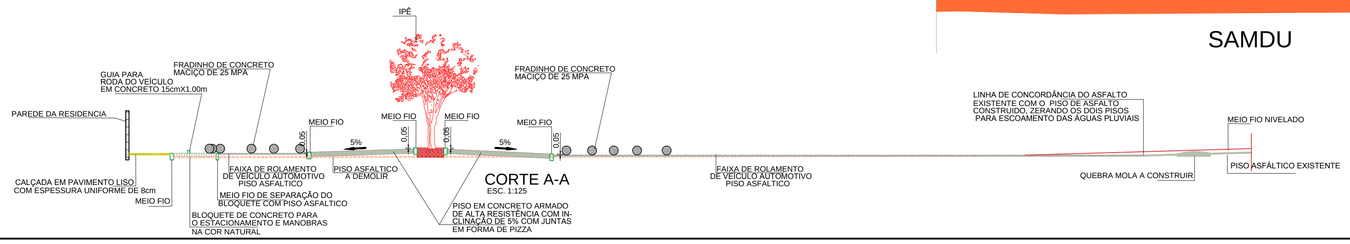

CORTE A-A

ESC. 1:125

A1

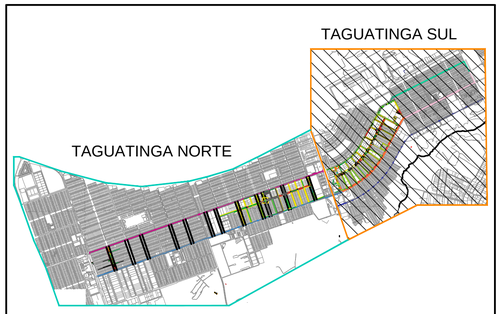

MAPA CHAVE GERAL

MAPA CHAVE TAGUATINGA SUL

LEGENDA
- CAIXA NO PISO NÃO RECONHECIDA
- PV DE ÁGUAS PLUVIAIS
- ARVORE
- POSTE DE LUZ
- BOCA DE LOBO
- CAIXA DE TELEFONE
- GUIA PARA RODA DE CARRO
- PISO TÁTIL DE ALERTA
- RAMPA PARA ACESSO DE VAÍCULO
- GRAMA BATÁTAIS
- ÁREA INVADIDA
- CAIXA 0.60m x 0.60m SEM IDENTIFICAÇÃO
- CAIXA 0.30m x 0.30m SEM IDENTIFICAÇÃO
- CORRIMÃO/GUADA CORPO
- FRADINHO DE CONCRETO

Governo do Distrito Federal
Secretaria de Estado de Infraestrutura e Serviços Públicos

AUTOR DO PROJETO: JOÃO LUIZ VALIN BATELLI
Nº DO CAU: A9489-7
Nº DO RRT: 0000005024384

PROJETO BÁSICO

URB–09/18	BINÁRIO COMERCIAL E SAMDU DE TAGUATINGA – DF PROJETO DE URBANISMO CSB 7/8 E QSB 14/15 CALÇADAS DAS RUAS TRANSVERSAIS C/ACESSIBILIDADE		
PLANTA PARCIAL	FOLHA: URB–09/18	ESCALA: 1:500	DATA: NOVEMBRO/2016
PROJETO: LUIZ BATTELI	CÁLCULO:	REVISÃO:	VISTO: / APROVO:

ARTICULAÇÃO DAS FOLHAS

NM NG NQ
–21°12'
0°48'33,01"

MERIDIANO CENTRAL	45°WGr
DATUM VERTICAL:	IBITUBA–SC
DATUM HORIZONTAL:	SIRGAS/2000
DECL. MAG.	OUT/2013
VARIAÇÃO ANUAL	–0°5,6'

PLANO PILOTO – RA I

Kr =1.0006776