









QUADRO DE QUANTIDADES – PARCIAIS
PLACAS DE REGULAMENTAÇÃO


PLACA	CÓDIGO	DIMENSÃO	ÁREA (m ²)	QUANTIDADE (un)	ÁREA TOTAL (m ²)	COR
 SIGA EM FRENTE OU VIRE A DIREITA	R-25d	ø=0,50m	0,196	14	4,312	FUNDO : BRANCA SÍMBOLO: PRETA TARJA: VERMELHA ORLA: VERMELHA LETRAS: PRETA
 DUPLO SENTIDO DE CIRCULAÇÃO	R-28	ø=0,50m	0,196	22	1,176	FUNDO : BRANCA SÍMBOLO: PRETA TARJA: VERMELHA ORLA: VERMELHA LETRAS: PRETA
 SENTIDO DE CIRCULAÇÃO DA VIA/PISTA	R-24a	ø=0,50m	0,196	32	2,352	FUNDO : BRANCA SÍMBOLO: PRETA TARJA: VERMELHA ORLA: VERMELHA LETRAS: PRETA
 PASSAGEM OBRIGATÓRIA	R-24b	ø=0,50m	0,196	14	0,588	FUNDO : BRANCA SÍMBOLO: PRETA TARJA: VERMELHA ORLA: VERMELHA
 PROIBIDO VIRAR À DIREITA	R-4b	ø=0,50m	0,196	01	0,784	FUNDO : BRANCA SÍMBOLO: PRETA TARJA: VERMELHA ORLA: VERMELHA
 VELOCIDADE DA VIA	R-19-5	ø=0,50m	0,196	45	1,568	FUNDO : BRANCA LETRAS: PRETA TARJA: VERMELHA ORLA: VERMELHA
 VIRE A DIREITA		ø=0,50m	0,196	22	1,568	FUNDO : BRANCA LETRAS: PRETA TARJA: VERMELHA ORLA: VERMELHA

QUADRO DE QUANTIDADES – PARCIAIS
PLACAS DE ADVERTÊNCIA

PLACA	CÓDIGO	DIMENSÃO	ÁREA (m ²)	QUANTIDADE (un)	ÁREA TOTAL (m ²)	COR
 PASSAGEM DE PEDESTRE	A-32b	0,60x1,20m	0,720	105	22,320	FUNDO : AMARELA SÍMBOLO: PRETA ORLA INT.: PRETA ORLA EXT.: AMARELA LEGENDA: PRETA
 SENTIDO ÚNICO	PLACA COMPOSTA	2,00x0,50m	1,00	05	4,00	FUNDO : AMARELA SÍMBOLO: PRETA ORLA INT.: PRETA ORLA EXT.: VERDE TARJA: PRETA
 SENTIDO DUPLO	PLACA COMPOSTA	2,00x0,50m	1,00	03	4,00	FUNDO : AMARELA SÍMBOLO: PRETA ORLA INT.: PRETA ORLA EXT.: VERDE TARJA: PRETA

QUADRO DE QUANTIDADES – PARCIAIS
PLACAS INDICATIVAS

PLACA	CÓDIGO		ÁREA (m)	QUANTIDADE (un)	ÁREA TOTAL (m)	COR
 VAGA EXCLUSIVA IDOSOS	PLACA COMPOSTA	0,60x1,20m	1,44	11	5,76	FUNDO MENOR: BRANCO SÍMBOLO: PRETO ORLA INT.: VERMELHA ORLA EXT.: BRANCA TARJA: PRETA
 VAGA EXCLUSIVA DEFICIENTES	PLACA COMPOSTA	0,60x1,20m	1,44	09	5,76	FUNDO MENOR: BRANCO SÍMBOLO: AZUL ORLA INT.: VERMELHA ORLA EXT.: BRANCA



Secretaria de Estado de
Infraestrutura e Serviços Públicos

AUTOR DO PROJETO: JOÃO LUIZ VALIN BATELLI
Nº DO CAU: A9489-7
Nº DO RRT: 0000005024384

PROJETO BÁSICO

URB-23/23

BINÁRIO COMERCIAL E SAMDU DE TACUATINGA – DF
PROJETO DE URBANISMO DAS CALÇADAS DAS RUAS
C/ACESSIBILIDADE – MAPA PLACAS DE SINALIZAÇÃO

PLANTA PARCIAL

FOLHA: URB 23/23

ESCALA: 1:500

DATA: NOVEMBRO/2016

PROJETO: LUIZ BATELLI

CÁLCULO:

REVISÃO:

VISTO:

APROVO:

MERIDIANO CENTRAL
DATUM VERTICAL:
DATUM HORIZONTAL:
DECL. MAG.
VARIAÇÃO ANUAL

45°WGr
IBITUBA-SC
SIRGAS/2000
OUT/2013
-0°5,6'

NM NG NQ

-21°12'

0°48'33,01"

ARTICULAÇÃO DAS FOLHAS

PLANO PILOTO – RA I

Kr =1.0006776