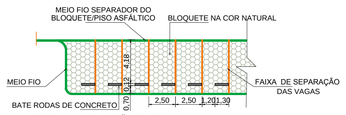

DETALHE PADRÃO PARA VAGAS DE ESTACIONAMENTO EM 90º
ESC. 1:20

NOTA: VER CORTE A-A NA FOLHA URB 09/14

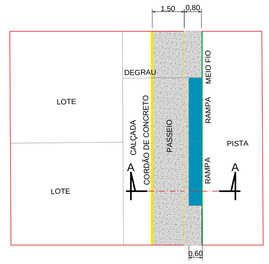

PLANTA CALÇADA PADRÃO
ESC. 1:125

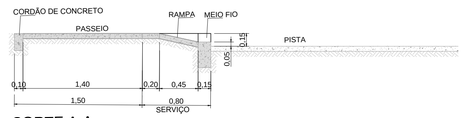

CORTE A-A

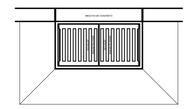

PLANTA BAIXA BOCA DE LOBO
SEM ESCALA

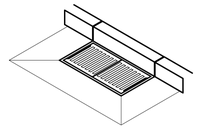

PERSPECTIVA ISOMÉTRICA DO CONJUNTO
SEM ESCALA

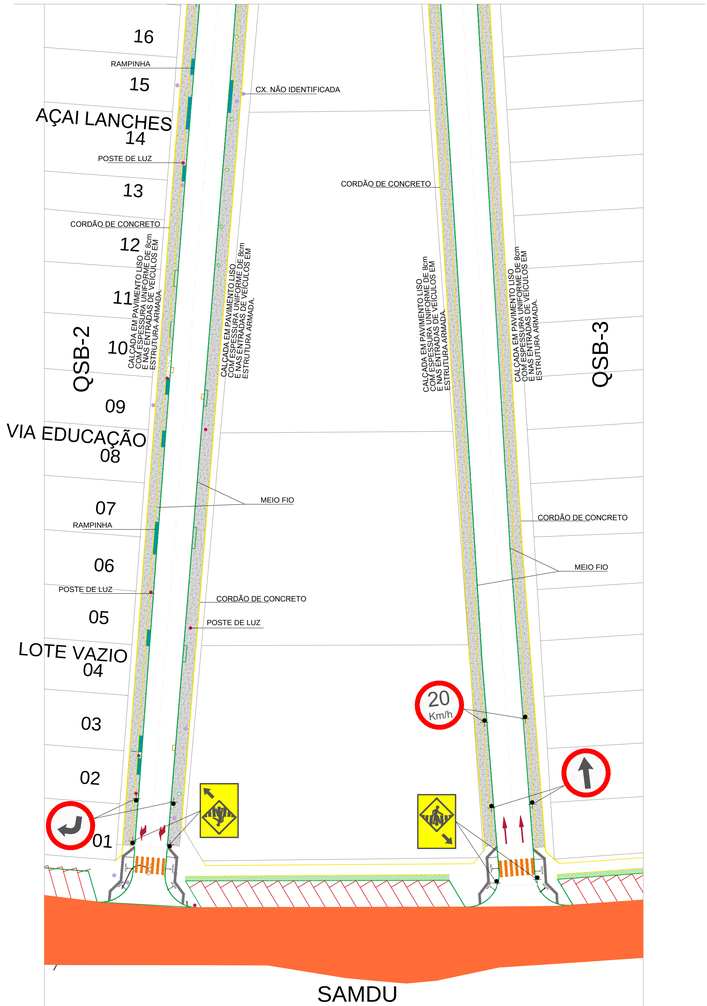

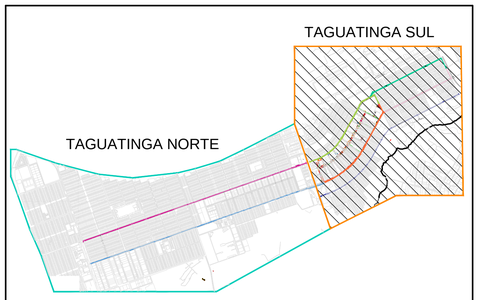

MAPA CHAVE GERAL

MAPA CHAVE TAGUATINGA SUL

NOTAS:

- O PROJETO BÁSICO DA RUA TRANSVERSAL CNB - QNB SERVE DE MODELO PARA AS RUAS TRANVERSAIS QUE COMPREENDEM DA CNB - QBN DE 02 A 12

- O PROJETO DAS VIAS TRANSVERSAIS DAS AVENIDAS SAMDU E COMERCIAL, SUL E NORTE, EM TAGUATINGA DF, FOI ELABORADO PELOS ARQUITETOS DA SECRETARIA DE GESTÃO DO TERRITÓRIO. A SINESP/ SUPOP, DETALHOU OS PROJETOS BÁSICOS DAS VIAS TRANSVERSAIS TENDO COMO BASE A TIPOLOGIA DEFINIDA PELA SEGETH E AS INFORMAÇÕES DO SISTEMA DE DOCUMENTAÇÃO URBANÍSTICA E CARTOGRÁFICA DO DF.

- FOI ELABORADO DETALHE APRESENTANDO A SOLUÇÃO DE MICRO DRENAGEM COM O OBJETIVO DE EVITAR O ACÚMULO DAS ÁGUAS PLUVIAIS NAS FAIXAS ELEVADAS DE PEDESTRES.

- A POSIÇÃO FINAL DAS BOCAS DE LOBO DEVERÁ OBDECER O CAIMENTO DA SEÇÃO TRANSVERSAL DA VIA. SENDO INSTALADA NO PONTO MAIS BAIXO DA VIA

- A CONTRATADA DEVERÁ REALIZAR OS LEVANTAMENTOS CADASTRAIS DAS VIAS COM A FINALIDADE DE IDENTIFICAR TODOS OS OBSTÁCULOS FÍSICOS E INTERFERÊNCIAS A SEREM REMOVIDOS DE MANEIRA A GARANTIR A ACESSIBILIDADE DAS CALÇADAS.

Secretaria de Estado de Infraestrutura e Serviços Públicos

AUTOR DO PROJETO: JOÃO LUIZ VALIN BATELLI
Nº DO CAU: A9489-7
Nº DO RRT: 0000005024384

PROJETO BÁSICO

URB–03/23	BINÁRIO COMERCIAL E SAMDU DE TAGUATINGA – DF PROJETO DE URBANISMO CSB 1/2 E QSB 02/03 CALÇADAS DAS RUAS TRANSVERSAIS C/ACESSIBILIDADE

PLANTA PARCIAL	FOLHA: URB–03/23	ESCALA: 1:500	DATA: NOVEMBRO/2016	
PROJETO: LUIZ BATELLI	CÁLCULO:	REVISÃO:	VISTO:	APROVO:

ARTICULAÇÃO DAS FOLHAS

NM NG NQ
–21°12'
0°48'33,01"

MERIDIANO CENTRAL	45°WGr
DATUM VERTICAL:	IBITUBA–SC
DATUM HORIZONTAL:	SIRGAS/2000
DECL. MAG.	OUT/2013
VARIAÇÃO ANUAL	–0°5,6'

PLANO PILOTO – RA I

Kr =1.0006776